

Generell informasjon

Felt navn	AASTA HANSTEEN
Faktakart i nytt vindu	lenke
Dagens status	Producing
Funnbrønnbane	6707/10-1
Funnår	1997
Hovedområde	Norwegian Sea
Hovedforsyningsbase	Sandnessjøen
NPDID for felt	23395946

Bilde**Funn inkludert**

Funn navn
6707/10-1 Aasta Hansteen
6706/12-1
6707/10-2 S
6706/12-2 (Snefrid Nord)

Aktivitets status - historie

Status	Status fra	Status til
Producing	16.12.2018	
Approved for production	07.06.2013	15.12.2018

Ligger i

Blokk navn	Utv. tillatelse
6706/12	218
6707/10	218

Eier - nåværende

Type eier	Eier navn
PRODUCTION LICENSE	218

Operatørskap - nåværende

Navn, selskap
Equinor Energy AS



ODs Faktasider

Felt

Utskriftstidspunkt: 23.1.2022 - 09:40

OLJEDIREKTORATET

Rettighetshaver - nåværende

Navn, selskap	Nasjonskode	Selskapets andel [%]
Equinor Energy AS	NO	51.000000
Wintershall Dea Norge AS	NO	24.000000
OMV (Norge) AS	NO	15.000000
ConocoPhillips Skandinavia AS	NO	10.000000

ODs estimat for reserver (norsk andel)

Gyldighetsdato: 31.12.2020

Oppr. utvinnbar olje [mill Sm3]	Oppr. utvinnbar gass [mrd Sm3]	Oppr. utvinnbar NGL [mill tonn]	Oppr. utvinnbar kondensat [mill Sm3]	Oppr. utvinnbar ekv. [mill Sm3 o.e]
0.00	50.36	0.00	0.69	51.05

Gjenv. olje [mill Sm3]	Gjenv. gass [mrd Sm3]	Gjenv. NGL [mill tonn]	Gjenv. kondensat [mill Sm3]	Gjenv. olje ekv. [mill Sm3 o.e]
0.00	35.15	0.00	0.43	35.58

Oppr. tilst. olje [mill Sm3]	Oppr. tilst. ass. væske [mill Sm3]	Oppr. tilst. ass. gass [mrd Sm3]	Oppr. tilst. fri gass [mrd Sm3]
0.00	1.41	0.00	78.69

Beskrivelse

Type	Tekst	Dato oppdatert
Utbygging	Aasta Hansteen ligger i den nordlige delen av Norskehavet, 120 kilometer nordvest for Norne. Vanndybden er 1270 meter. Aasta Hansteen ble påvist i 1997, og plan for utbygging og drift (PUD) ble godkjent i 2013. Feltet inkluderte opprinnelig tre separate forekomster; Luva, Haklang og Snefrid Sør. En ny forekomst ble påvist i 2015, Snefrid Nord. Feltet er bygd ut med en Spar-plattform, en flytende innretning med et vertikalt sylindrisk skrog som er forankret til havbunnen. Utbyggingen omfatter også to havbunnsrammer med fire brønnsliiser i hver og to brønnsrammer med én brønnsliise i hver (satellitter). Brønnsrammene er tilknyttet innretningen med rørledninger og stigerør. PUD-fritak for utbygging av Snefrid Nord-forekomsten ble innvilget i 2017. Produksjonen startet i 2018.	26.02.2020
Reservoar	Hovedreservoarene inneholder gass i sandstein av senkritt alder i Niseformasjonen på 3000 meters dyp. Reservoarkvaliteten er god.	26.02.2020
Utvinning	Feltet produseres med trykkavlastning og naturlig vandriv.	25.04.2019
Transport	Gass fra Aasta Hansteen transporteres i Polarled-rørledningen til Nyhamna-terminalen. Lettolje lastes på tankskip og fraktes til markedet.	18.02.2020



ODs Faktasider

Felt

Utskriftstidspunkt: 23.1.2022 - 09:40

Status	For tiden produserer feltet på platå gassrate. Aasta Hansteen vurderes som et mulig knutepunkt for nærliggende funn etter at produksjonen går av platå. Funnet Asterix modnes fram som tilknytning til Aasta Hansteen.	22.12.2021
--------	--	------------

Investeringer (forventede)

Fremtidige investeringer fra 2021 [mill NOK 2021-kroner] : 1013

Investeringer (historisk)

	Investeringer [mill NOK løpende kroner]
Sum	36053
2020	119
2019	763
2018	4440
2017	4950
2016	5848
2015	8198
2014	7754
2013	3981

Produksjon , salgbar

	Måned	Netto - olje [mill Sm3]	Netto - gass [mrd Sm3]	Netto - kondensat [mill Sm3]	Netto - NGL [mill Sm3]	Netto - oljeekvivalenter [mill Sm3]
Sum		0.000000	23.691227	0.516878	0.000000	24.208105
2021		0.000000	8.160901	0.157909	0.000000	8.318810
	1	0.000000	0.777576	0.013191	0.000000	0.790767
	2	0.000000	0.692836	0.014940	0.000000	0.707776
	3	0.000000	0.677867	0.012179	0.000000	0.690046
	4	0.000000	0.755965	0.013907	0.000000	0.769872
	5	0.000000	0.790601	0.017447	0.000000	0.808048
	6	0.000000	0.752806	0.016187	0.000000	0.768993
	7	0.000000	0.798348	0.017114	0.000000	0.815462
	8	0.000000	0.799163	0.015971	0.000000	0.815134
	9	0.000000	0.541478	0.009142	0.000000	0.550620
	10	0.000000	0.800943	0.013302	0.000000	0.814245
11	0.000000	0.773318	0.014529	0.000000	0.787847	
2020		0.000000	8.749365	0.191755	0.000000	8.941120
	1	0.000000	0.754271	0.017096	0.000000	0.771367
	2	0.000000	0.657178	0.015493	0.000000	0.672671
	3	0.000000	0.754476	0.015514	0.000000	0.769990
	4	0.000000	0.756480	0.016463	0.000000	0.772943
	5	0.000000	0.803405	0.017259	0.000000	0.820664



ODs Faktasider

Felt

Utskriftstidspunkt: 23.1.2022 - 09:40

2020	6	0.000000	0.723403	0.015682	0.000000	0.739085
	7	0.000000	0.580662	0.014049	0.000000	0.594711
	8	0.000000	0.589691	0.012834	0.000000	0.602525
	9	0.000000	0.770775	0.015852	0.000000	0.786627
	10	0.000000	0.801274	0.018080	0.000000	0.819354
	11	0.000000	0.746985	0.016996	0.000000	0.763981
	12	0.000000	0.810765	0.016437	0.000000	0.827202
2019		0.000000	6.753622	0.166909	0.000000	6.920531
	1	0.000000	0.156635	0.005221	0.000000	0.161856
	2	0.000000	0.352463	0.009005	0.000000	0.361468
	3	0.000000	0.706770	0.017615	0.000000	0.724385
	4	0.000000	0.438322	0.010192	0.000000	0.448514
	5	0.000000	0.667608	0.016374	0.000000	0.683982
	6	0.000000	0.630068	0.018264	0.000000	0.648332
	7	0.000000	0.718730	0.017382	0.000000	0.736112
	8	0.000000	0.675740	0.019321	0.000000	0.695061
	9	0.000000	0.200317	0.003316	0.000000	0.203633
	10	0.000000	0.742341	0.017377	0.000000	0.759718
	11	0.000000	0.670464	0.014581	0.000000	0.685045
12	0.000000	0.794164	0.018261	0.000000	0.812425	
2018		0.000000	0.027339	0.000305	0.000000	0.027644
	8	0.000000	0.000000	0.000000	0.000000	0.000000
	9	0.000000	0.000000	0.000000	0.000000	0.000000
	10	0.000000	0.000000	0.000000	0.000000	0.000000
	11	0.000000	0.000000	0.000000	0.000000	0.000000
	12	0.000000	0.027339	0.000305	0.000000	0.027644

Produksjon , sum brønnbaner

	Måned	Brutto -olje [mill Sm3]	Brutto - gass [mrd Sm3]	Brutto - kondensat [mill Sm3]	Brutto - oljeekvivalenter [mill Sm3]
Sum		0.000000	24.520780	0.365991	24.886771
2021		0.000000	8.257025	0.094847	8.351872
	1	0.000000	0.786320	0.008524	0.794844
	2	0.000000	0.702383	0.009135	0.711518
	3	0.000000	0.684682	0.007353	0.692035
	4	0.000000	0.766833	0.008585	0.775418
	5	0.000000	0.799854	0.010099	0.809953
	6	0.000000	0.760727	0.009201	0.769928
	7	0.000000	0.808337	0.009973	0.818310
	8	0.000000	0.808373	0.009266	0.817639
	9	0.000000	0.547932	0.006102	0.554034
	10	0.000000	0.809379	0.007872	0.817251
11	0.000000	0.782205	0.008737	0.790942	



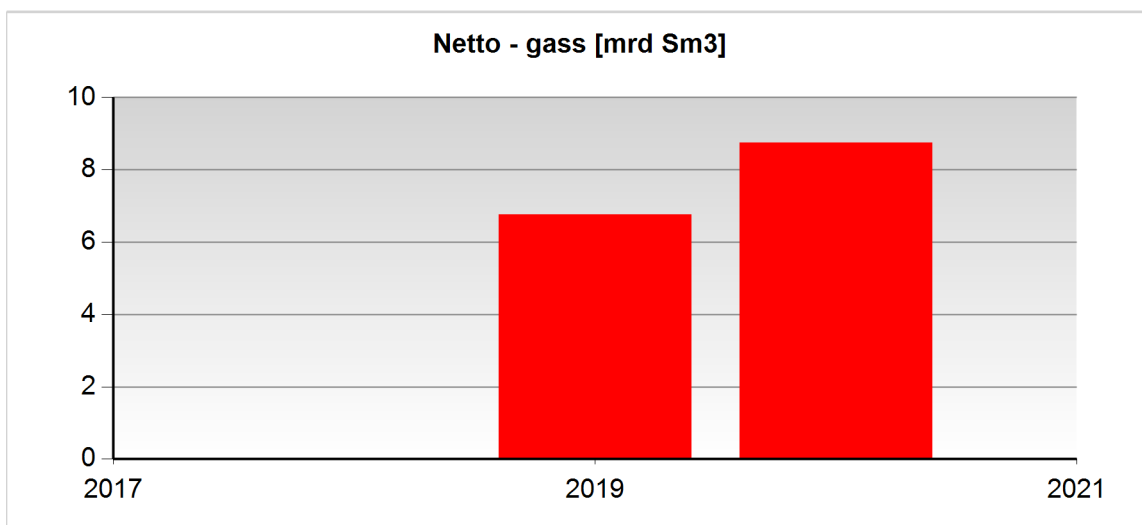
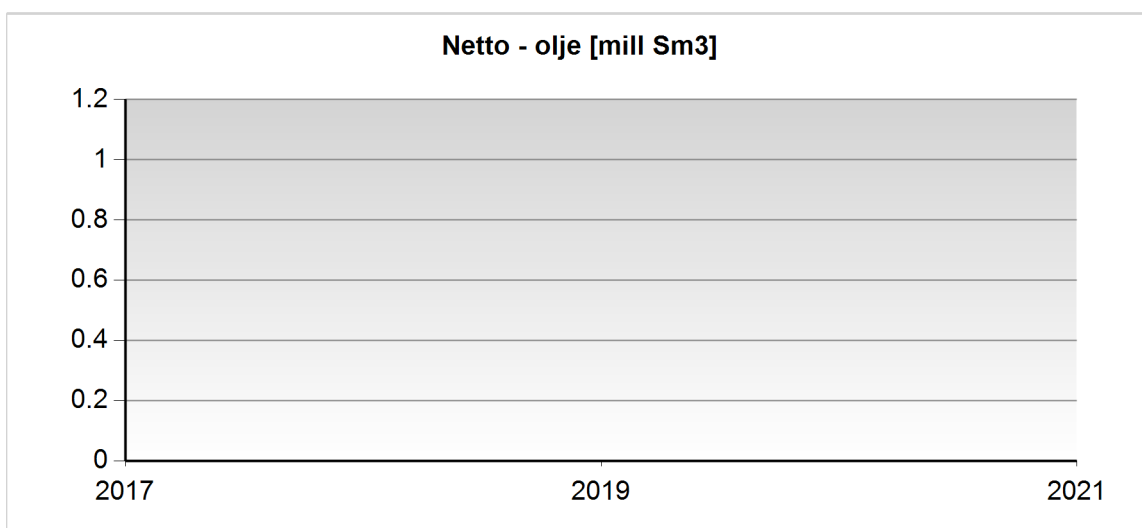
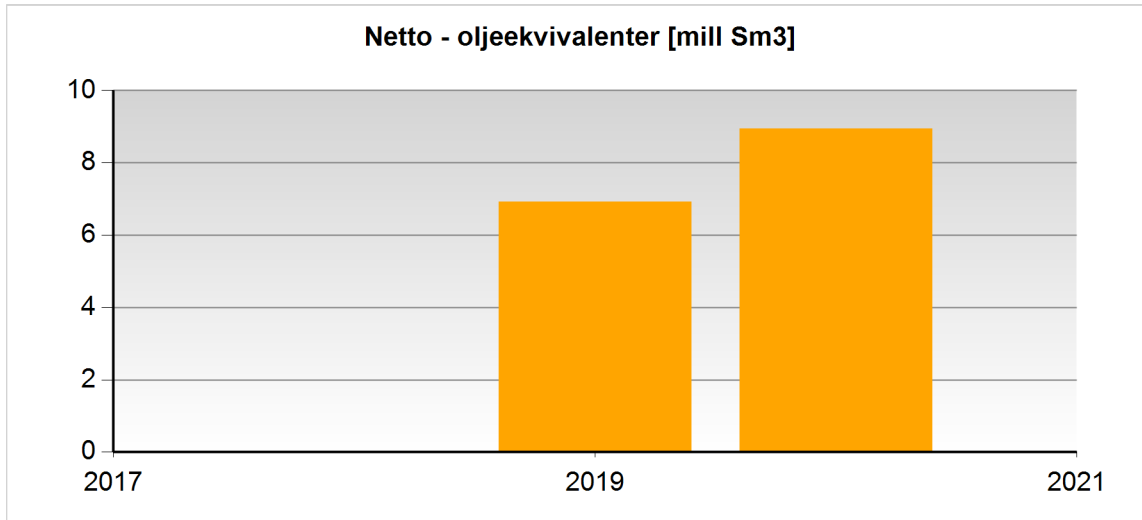
ODs Faktasider

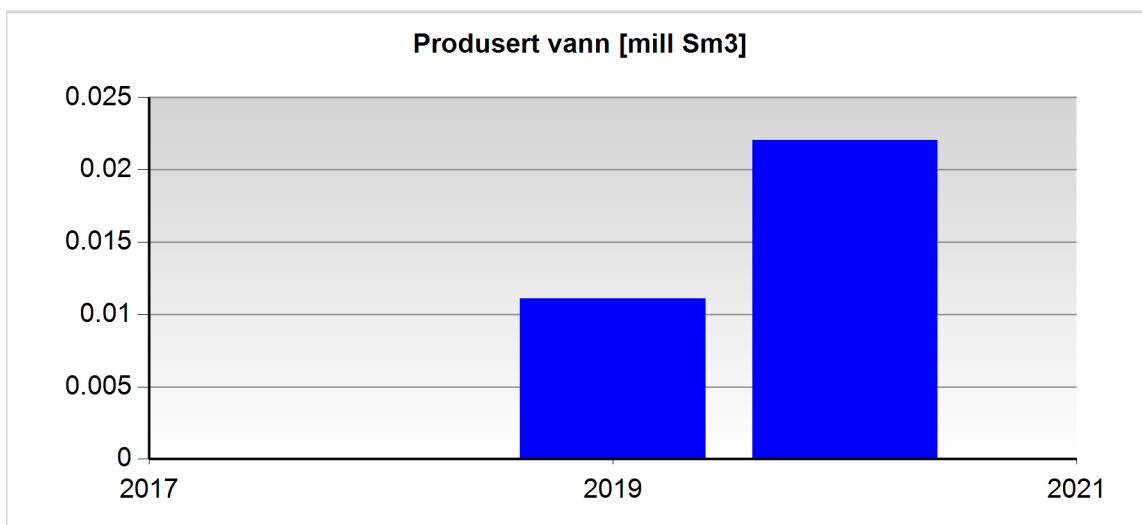
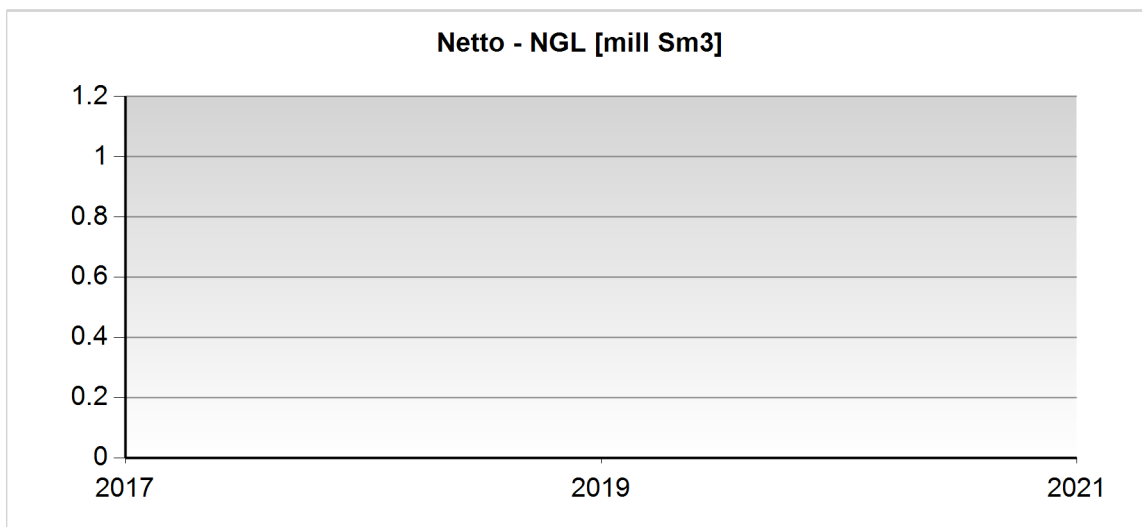
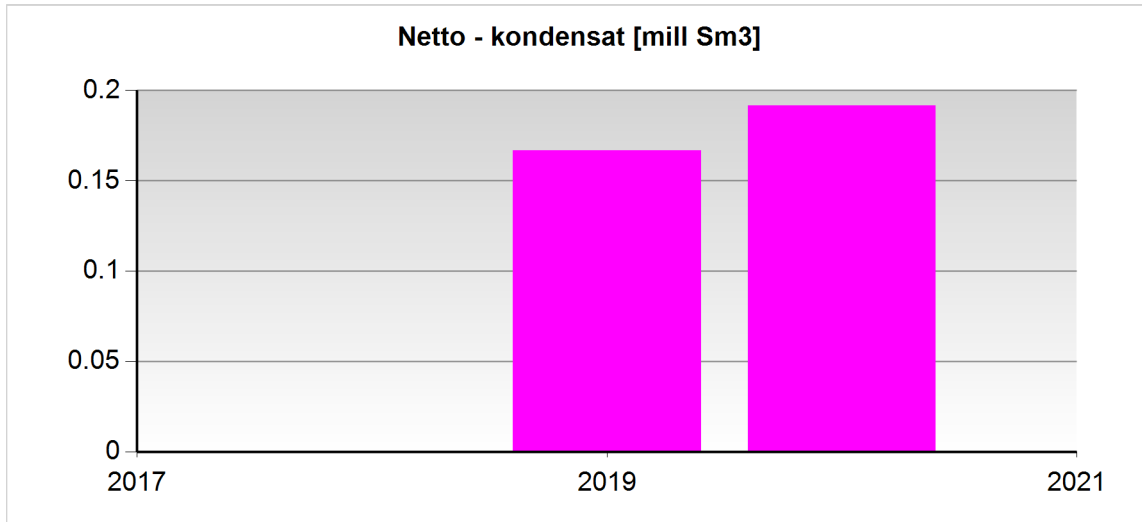
Felt

Utskriftstidspunkt: 23.1.2022 - 09:40

2020		0.000000	9.425059	0.144486	9.569545
	1	0.000000	0.761879	0.012639	0.774518
	2	0.000000	0.663550	0.010398	0.673948
	3	0.000000	0.762519	0.011696	0.774215
	4	0.000000	0.767558	0.011589	0.779147
	5	0.000000	0.807820	0.011938	0.819758
	6	0.000000	0.730102	0.010856	0.740958
	7	0.000000	1.172171	0.022313	1.194484
	8	0.000000	0.597742	0.009018	0.606760
	9	0.000000	0.778976	0.011383	0.790359
	10	0.000000	0.809538	0.011637	0.821175
	11	0.000000	0.767217	0.010740	0.777957
12	0.000000	0.805987	0.010279	0.816266	
2019		0.000000	6.800205	0.126374	6.926579
	1	0.000000	0.159600	0.003624	0.163224
	2	0.000000	0.347320	0.007122	0.354442
	3	0.000000	0.710104	0.013616	0.723720
	4	0.000000	0.444065	0.008205	0.452270
	5	0.000000	0.673773	0.012789	0.686562
	6	0.000000	0.644581	0.013314	0.657895
	7	0.000000	0.708026	0.013487	0.721513
	8	0.000000	0.680984	0.013549	0.694533
	9	0.000000	0.207187	0.003309	0.210496
	10	0.000000	0.745429	0.012982	0.758411
	11	0.000000	0.677135	0.011244	0.688379
12	0.000000	0.802001	0.013133	0.815134	
2018		0.000000	0.038491	0.000284	0.038775
	8	0.000000	0.000000	0.000000	0.000000
	9	0.000000	0.000000	0.000000	0.000000
	10	0.000000	0.000000	0.000000	0.000000
	11	0.000000	0.000000	0.000000	0.000000
	12	0.000000	0.038491	0.000284	0.038775

Produksjon - diagrammer





Eventuell vann produksjon er kun tilgjengelig etter 1.1.2000

Brønnbaner - leting



ODs Faktasider

Felt

Utskriftstidspunkt: 23.1.2022 - 09:40

Brønnbane navn	Borestart	Boreslutt	Formål	Status	Innhold
6706/12-1	12.07.2008	28.08.2008	WILDCAT	P&A	GAS
6706/12-2	20.02.2015	21.03.2015	WILDCAT	P&A	OIL/GAS
6707/10-1	19.04.1997	23.07.1997	WILDCAT	P&A	GAS
6707/10-2 S	31.08.2008	13.10.2008	WILDCAT	P&A	GAS

Brønnbaner - utvinning

Brønnbane navn	Borestart	Boreslutt	Formål	Innhold
6706/12-C-1 H	30.06.2018	02.09.2018	PRODUCTION	GAS
6706/12-E-1 H	02.07.2018	09.11.2018	PRODUCTION	GAS
6707/10-B-1 H	15.11.2017	17.06.2018	PRODUCTION	GAS
6707/10-B-3 H	18.11.2017	31.05.2018	PRODUCTION	GAS
6707/10-D-1 H	02.12.2017	29.04.2018	PRODUCTION	GAS
6707/10-D-2 H	30.11.2017	15.04.2018	PRODUCTION	GAS
6707/10-D-3 H	05.12.2017	01.04.2018	PRODUCTION	GAS
6707/10-D-4 H	27.11.2017	15.05.2018	PRODUCTION	GAS

Brønnbaner - andre

Brønnbane navn	Borestart	Boreslutt	Formål	Status
----------------	-----------	-----------	--------	--------